

GPS trektocht Amadé-Dachstein

Bestemming en roadbook

Mountainbiken in de Amadé tussen Dachstein, Tennengebirge en Hochkönig

Het gebied tussen deze bergmassieven leent zich fantastisch voor een MTB-Trekking. Het is een zeer afwisselend gebied met grazige almen, eenzame bossen, ruige bergtoppen en prachtige meren. In dit gebied ligt een enorm netwerk van (gedeeltelijk bewegwijzerde) mountainbikeroutes. Vasa Sport heeft de mooiste routes voor je aan elkaar geknoopt en aangevuld met prachtige singletrails. De zo ontstane dagtochten kunnen op heel veel manieren gecombineerd worden tot een meerdaagse tocht van 3 tot 7 etappes. Je kunt zelfstandig op pad met een GPS-ontvanger en krijgt ter ondersteuning nog kaartjes en hoogteprofielen mee. In 2013 hebben we nieuwe etappeplaatsten toegevoegd en veel routes aangepast, waardoor we ook weer nieuwe singletrails hebben kunnen toevoegen. Er is nu ook een etappe naar een echte berghut mogelijk!

Werfenweng als uitgangspunt

Uitgangspunt voor deze Trekking is steeds het prachtige bergdorp **Werfenweng**. In dit dorpje staat het Vasa Bike Home, dat permanent door Vasa Sport bemand wordt. De nacht voor de tocht en na de laatste etappe verblijf je in het hotel Zistelberghof. Hier krijg je van de Vasa Sport begeleider alle informatie over de tocht, blijft de auto op de parkeerplaats staan en kun je eventueel nog aanpassingen maken in het programma en een proeftochtje ondernemen.



Accommodatie: eerste en laatste hotel

De nacht voor de eerste etappe verblijf je in Werfenweng in het in de natuur gelegen hotel Zistelberghof. Ook na de laatste etappe overnacht je weer in dit hotel. Het hotel heeft een gezellig restaurant met twee verschillende ruimtes, een bar en fijn terras met uitzicht op de omliggende bergreuzen. Het hotel bestaat uit twee gedeeltes, waarvan het ene deel in 2016 volledig is gerenoveerd. De meeste kamers zijn nieuw en van alle gemakken voorzien.

Het hotel heeft een kleine sauna en biedt natuurlijk alles wat voor mountainbikers belangrijk is, afgesloten fietsenstalling, wasservice etc! De leiding en personeel van het hotel is competent en zeer vriendelijk.

GPS trektocht Amadé-Dachstein

's Ochtends geniet je van een uitgebreid ontbijtbuffet. 's Avonds kun je gebruik maken van het diner of eten in het à la carte-restaurant. Het hotel heeft een kleine sauna.

Verlenging voor- of achteraf

Het is natuurlijk mogelijk om voor- of achteraf langer in het hotel in Werfenweng te verblijven. Geef jouw voorkeur aan in de offerteaanvraag.

Accommodatie: pensions in de etappeplaatsen

In de overige etappeplaatsen overnacht je in pensions. In de regel boeken wij 2-persoonskamers. 1-persoonskamers zijn, met toeslag mogelijk. Bestaat de groep uit 3 personen kunnen we 3-persoonskamers boeken, of met 1-persoonskamertoeslag een 2- en 1-persoonskamer. In bijna alle gevallen hebben de kamers douche/wc op de kamer. In alle accommodaties heb je logies met ontbijt. 's Avonds kun je in het pension (of een restaurant in de buurt) à la carte eten. Overdag kun je rond lunchtijd in een restaurant/berghut eten (richtprijs € 8 per maaltijd). Je krijgt daarover tips mee. In alle etappeplaatsen kunnen de fietsen overdekt en afgesloten gestald worden.

Nieuw: overnachting(en) in berghut(ten)

Er zijn nu ook etappes van naar echte berghutten mogelijk (vanaf ca. 20 juni tot eind september). Daar kunnen we de bagage echter niet heenbrengen, die gaat dan meteen door naar de volgende etappeplaats. Op de dag naar de berghut moet je dus wat extra dingen zelf in de rugzak stoppen (tandenborstel, kleding).

Wil je zo'n etappe, dan kun je dat bij de offerteaanvraag aanvinken.

Hutovernachtingen zijn alleen mogelijk bij minstens 5 etappes. Vanaf 5 etappes kan dat dan 1 hutovernachting zijn, vanaf 6 etappes kunnen 2 hutovernachtingen in de route ingebouwd worden.



Vervoer met eigen auto, bus of trein

Je kunt voor het vervoer naar [Werfenweng](#) kiezen voor eigen vervoer of trein. Met de eigen auto ben je natuurlijk het meest flexibel.

Trein

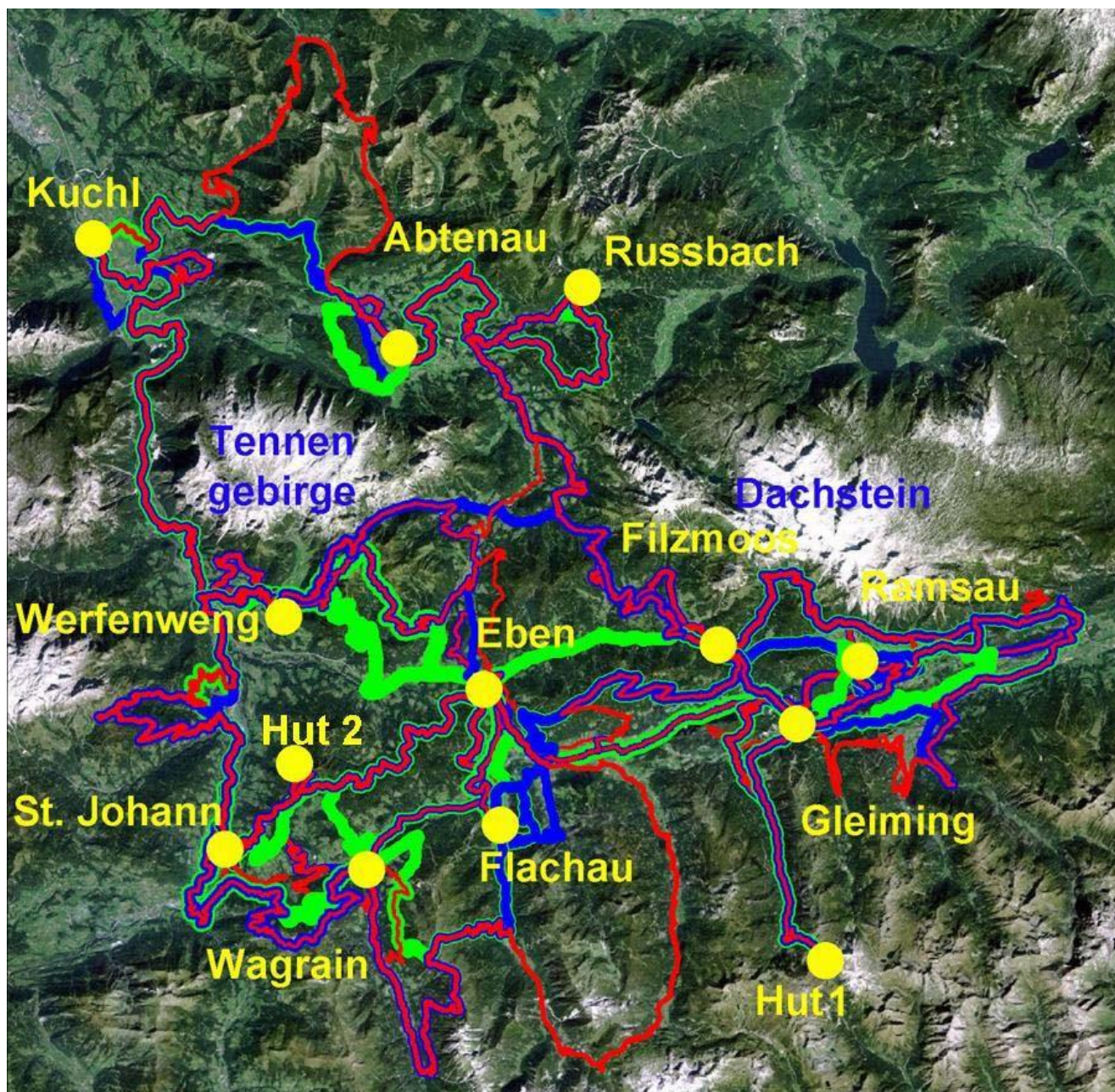
Er is een uitstekende nachttreinverbinding, met o.a. de City Night Line Utrecht-München vanuit Nederland naar Bischofshofen. (Helaas sluit er vanuit België geen goede verbinding (waarin ook de fiets meekan) meer aan op deze City Night Line en alternatieven zijn er niet). Met de nachttrein reis je niet alleen comfortabel, zonder files en stress, je wint ook nog eens 2 bikedagen. Wie tijdig reserveert kan ook zijn/haar fiets in de trein meenemen. Wij hebben positieve ervaringen met deze manier van reizen en het meenemen van de fiets. Je kunt de treinreis zelf boeken via TeleSales NS Internationaal, 0900-9296 (0,35 euro p.m.) of bij de internationale balies op de grotere NS-stations. Wij hebben ook goede ervaringen met www.treinreiswinkel.nl. Op deze site kun je zelf een reisschema uitzoeken en vervolgens een offerte opvragen en eventueel boeken. Bij de boeking kun je aangeven, dat je graag gehaald/gebracht wordt van/naar het station. Vasa Sport zorgt dan voor het transport van het station naar het hotel!



Vragen? Bel ons op 0343 562800 of stuur een [e-mail](#).

Offroadbook

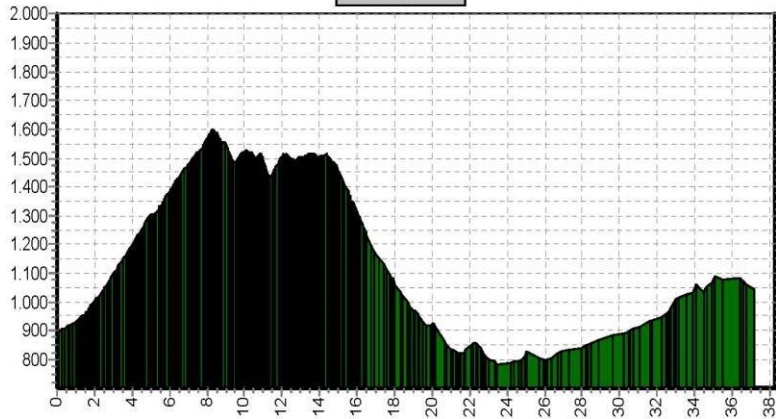
In dit Offroadbook vind je de afstanden, hoogtemeters en hoogteprofielen van diverse etappes. Er zijn nog meer etappes!



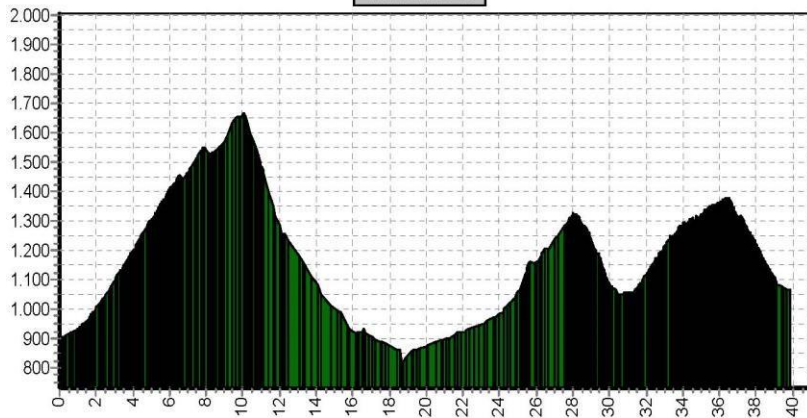
Werfenweng (WW)-Filzmoos (FM)

Start	Finish	Niveau	Afstand	Hoogst	Klimmen
Werfenweng 895	Filzmoos 1045	Groen (GR)	39,7	1554	1300
		Blauw (LB)	41,8	1663	1750
		Rood (RO)	57,9	1663	2280

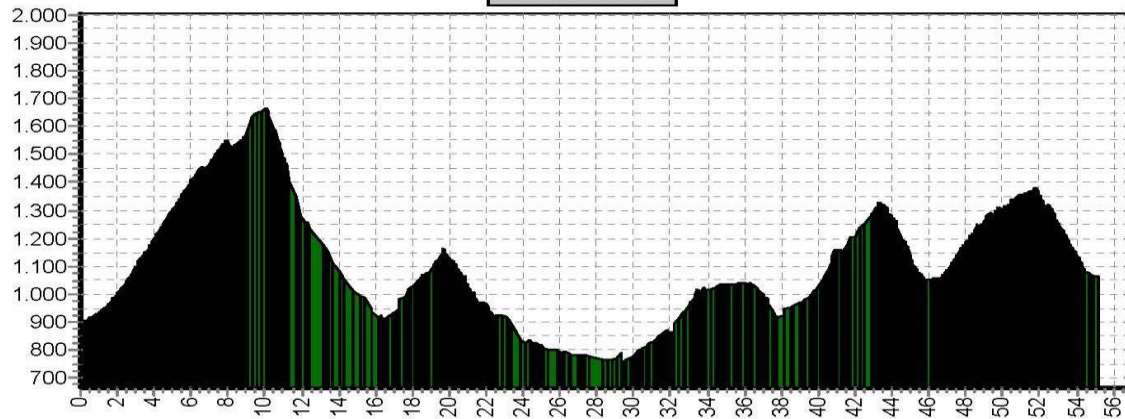
WW-FM GR



WW-FM LB

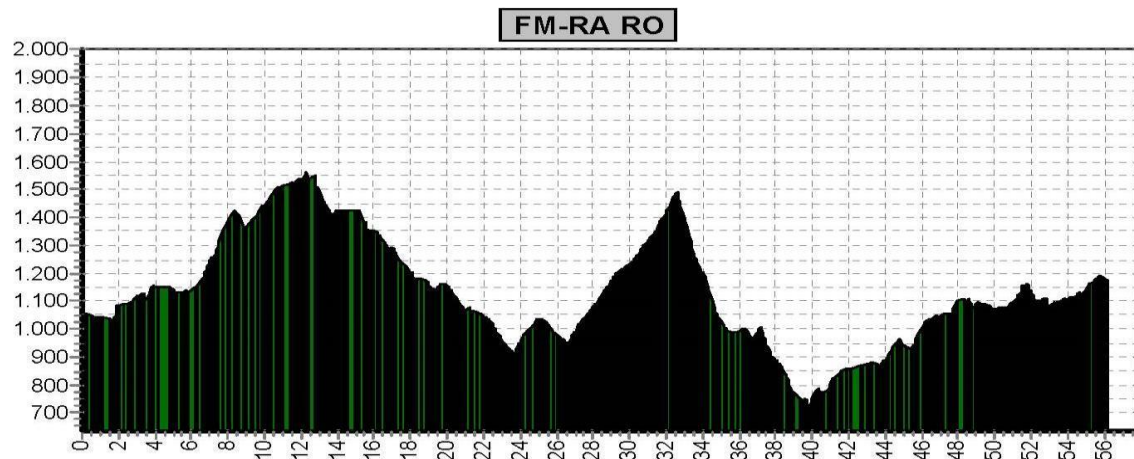
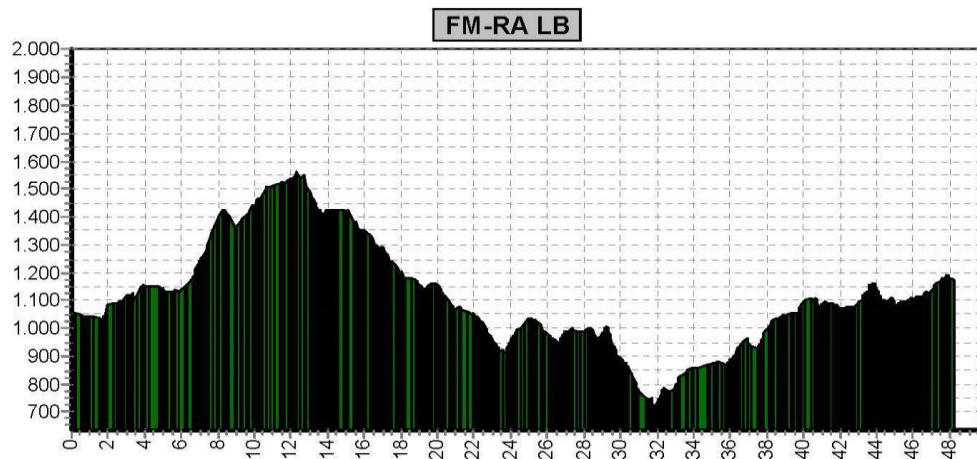
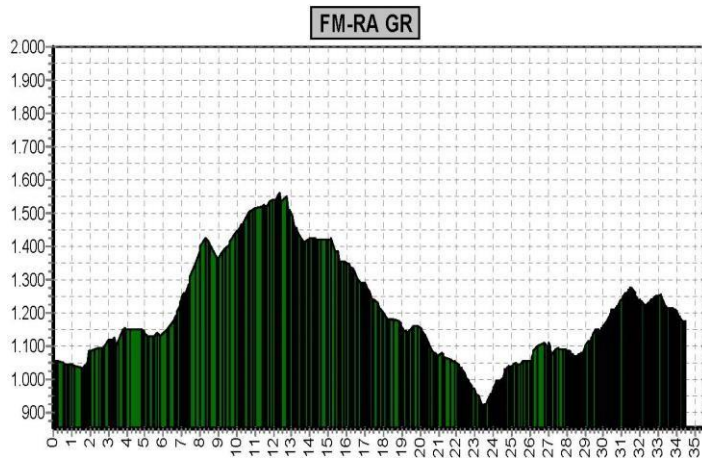


WW-FM RO



Filzmoos (FM)-Ramsau (RA)

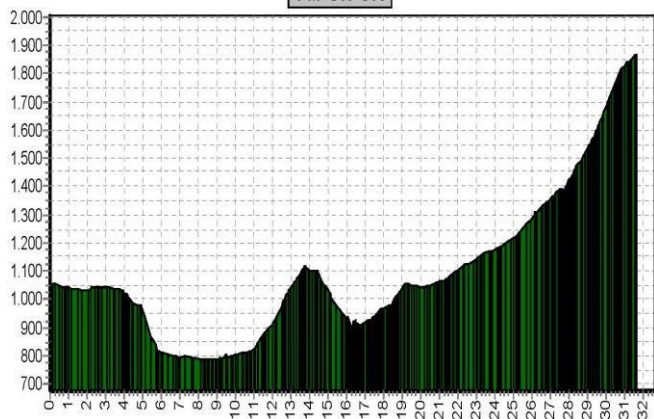
Start	Finish	Niveau	Afstand	Hoogst	Klimmen
Filzmoos 1045	Ramsau 1180	Groen (GR)	36,1	1561	1260
		Blauw (LB)	50,6	1561	1780
		Rood (RO)	58,9	1561	2275



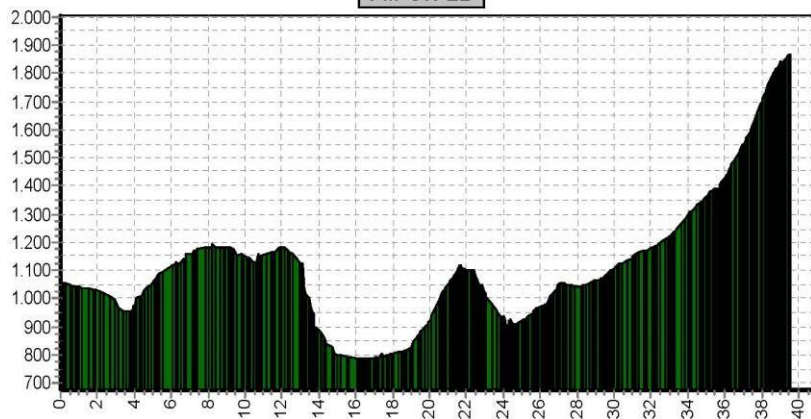
Filzmoos (FM)-Hut 1 (OH)

Start	Finish	Niveau	Afstand	Hoogst	Klimmen
Filzmoos 1045	Hut 1 1845	Groen (GR)	33,3	1845	1390
		Blauw (LB)	41,6	1845	1690
		Rood (RO)	59,1	1845	2350

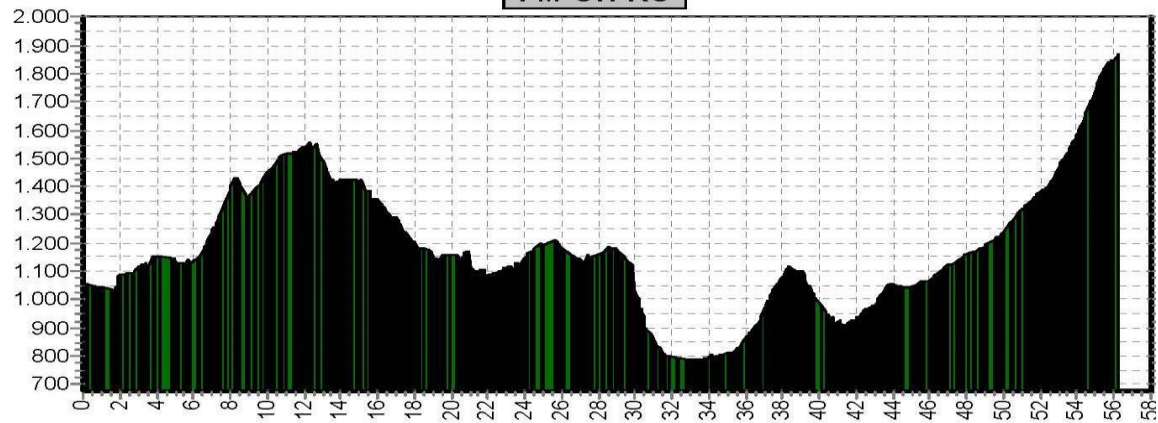
FM-OH GR



FM-OH LB

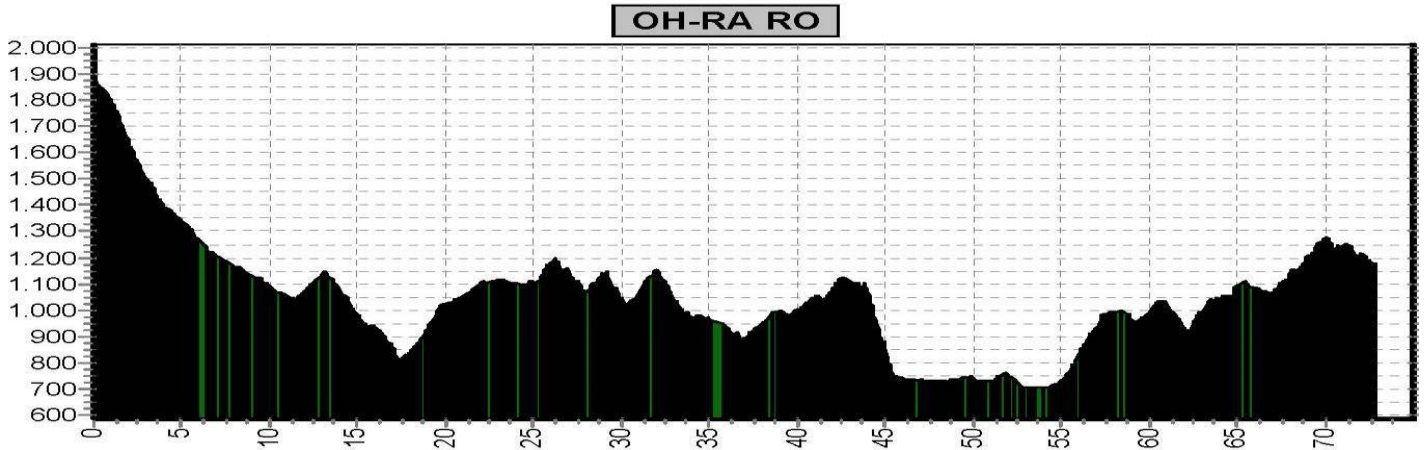
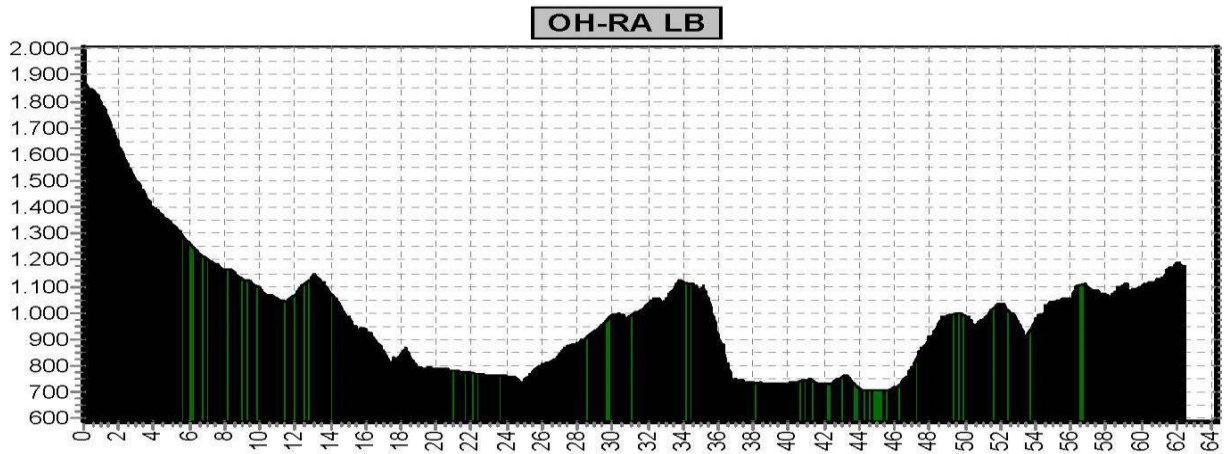
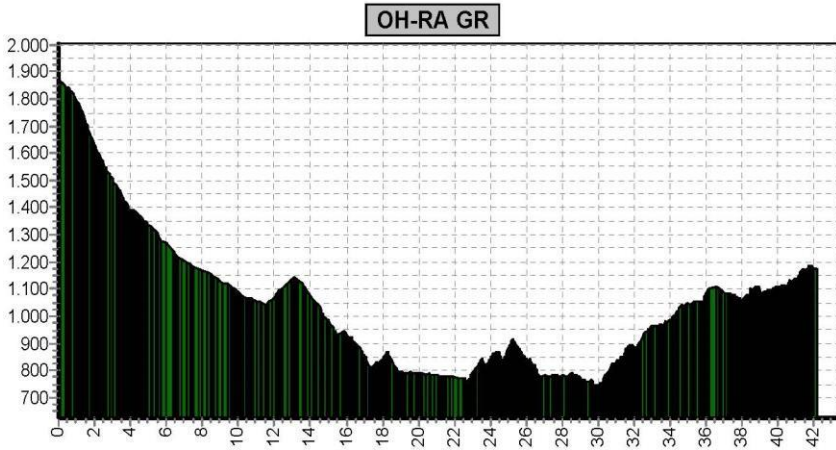


FM-OH RO



Hut 1 (OH)-Ramsau (RA)

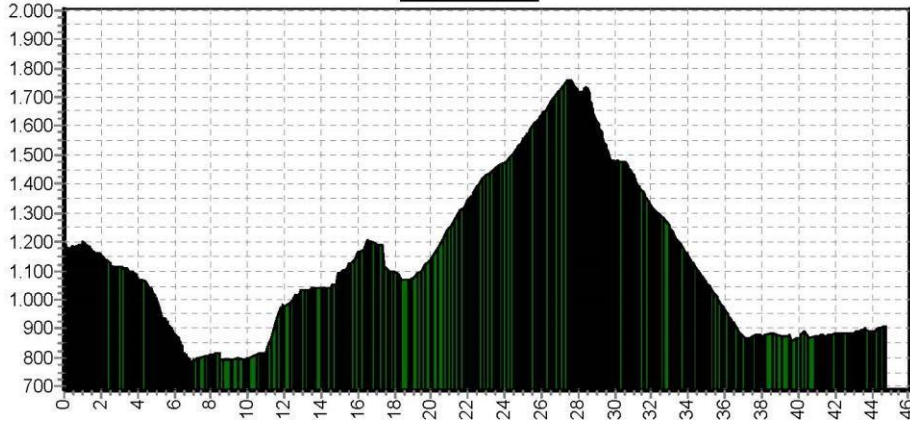
Start	Finish	Niveau	Afstand	Hoogst	Klimmen
Hut 1 1845	Ramsau 1180	Groen (GR)	44,2	1845	1080
		Blauw (LB)	65,4	1845	1540
		Rood (RO)	76,3	1845	2100



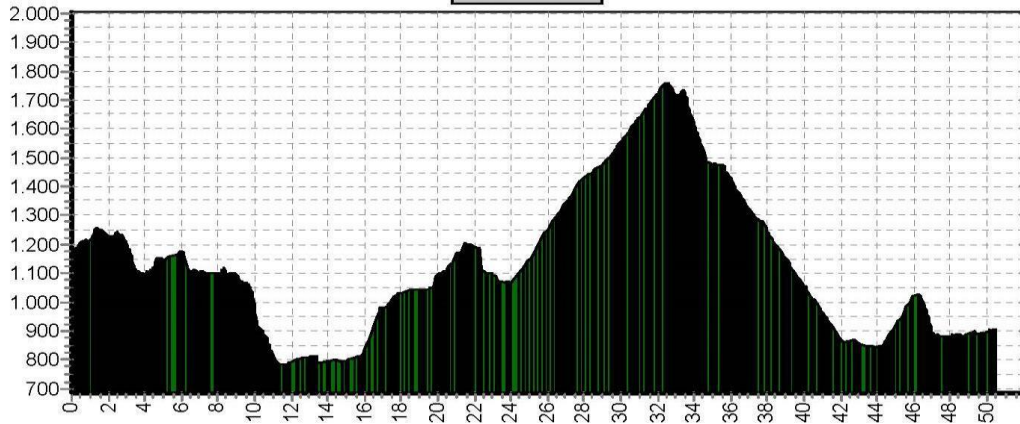
Ramsau (RA)-Flachau (FL)

Start	Finish	Niveau	Afstand	Hoogst	Klimmen
Ramsau 1180	Flachau 906	Groen (GR)	46,9	1758	1380
		Blauw (LB)	52,9	1758	1710
		Rood (RO)	64,2	1758	2050

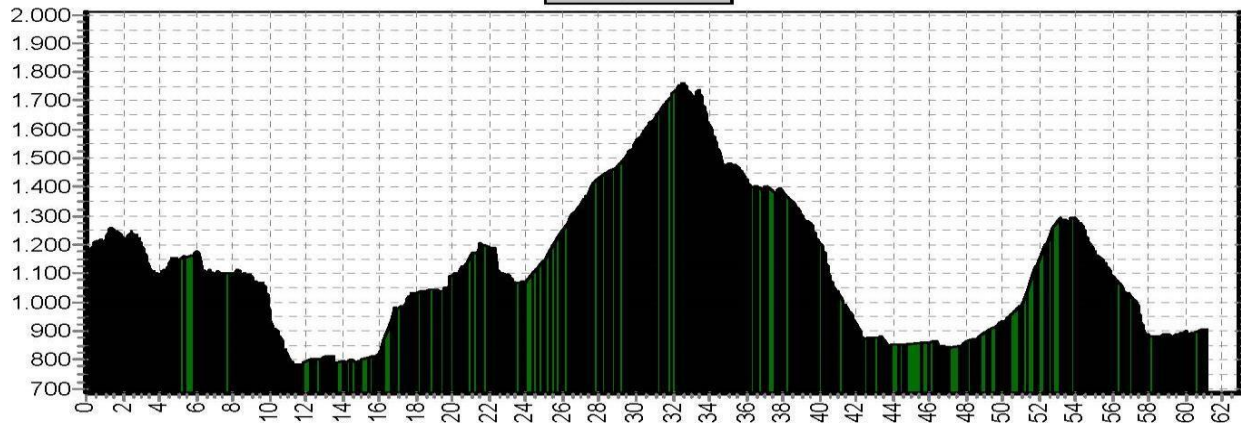
RA-FL GR



RA-FL LB

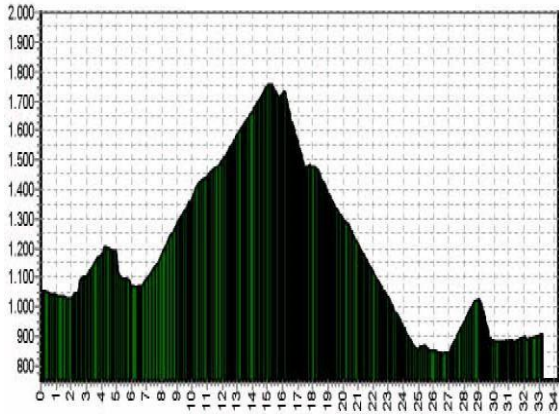


RA-FL RO

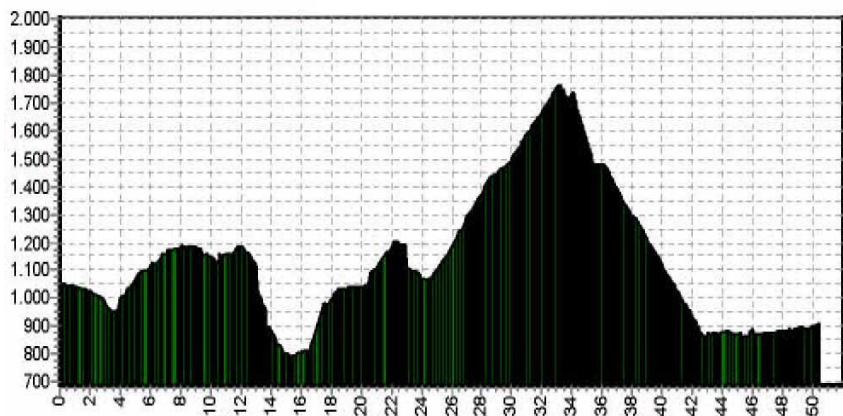


Filzmoos (FM)-Flachau (FL)

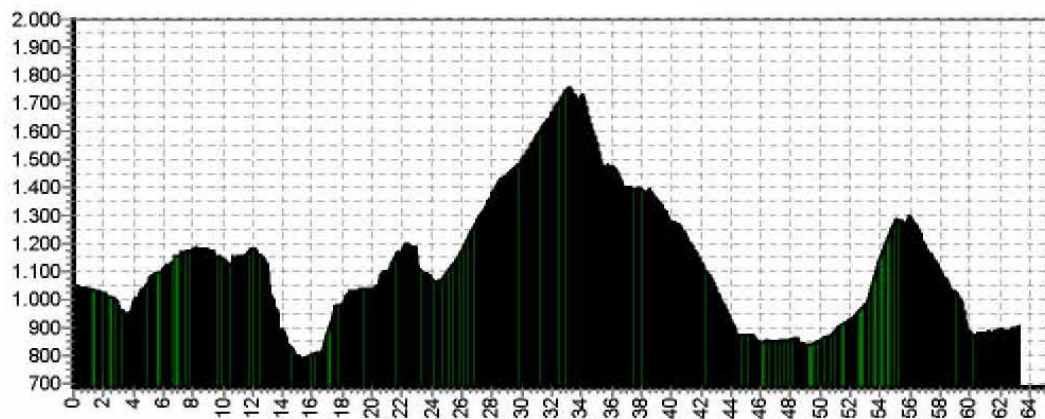
Start	Finish	Niveau	Afstand	Hoogst	Klimmen
Filzmoos 1045	Flachau 906	Groen (GR)	34,9	1758	1220
		Blauw (LB)	52,9	1758	1670
		Rood (RO)	66,5	1758	2180



FM-FL GR



FM-FL LB

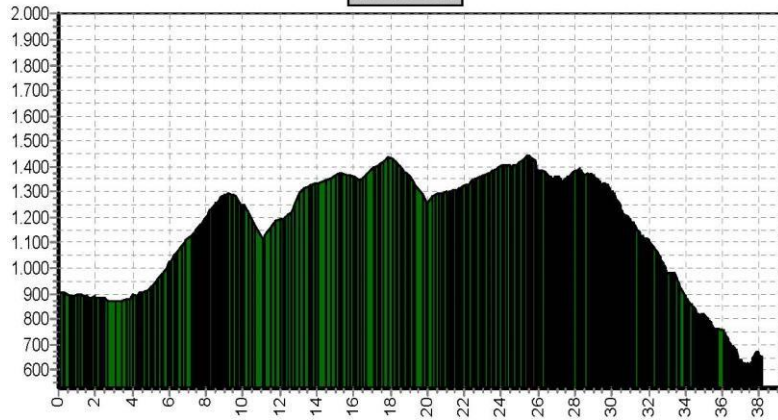


FM-FL RO

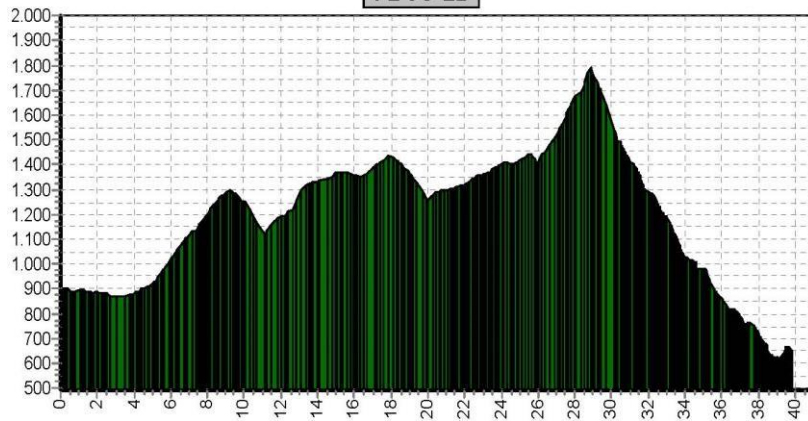
Flachau (FL)-St.Johann (JO)

Start	Finish	Niveau	Afstand	Hoogst	Klimmen
Flachau 906	St.Johann 670	Groen (GR)	40,0	1442	1160
		Blauw (LB)	41,8	1790	1460
		Rood (RO)	51,5	1790	1870

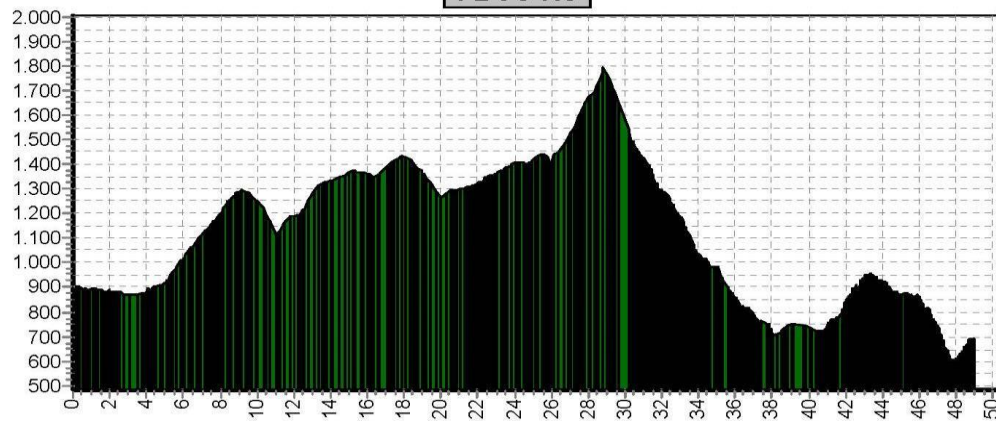
FL-JO GR



FL-JO LB



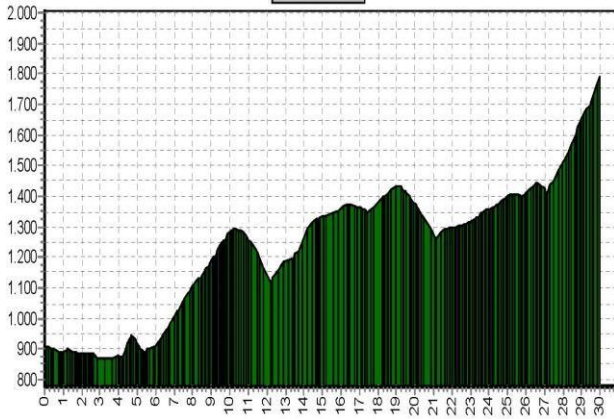
FL-JO RO



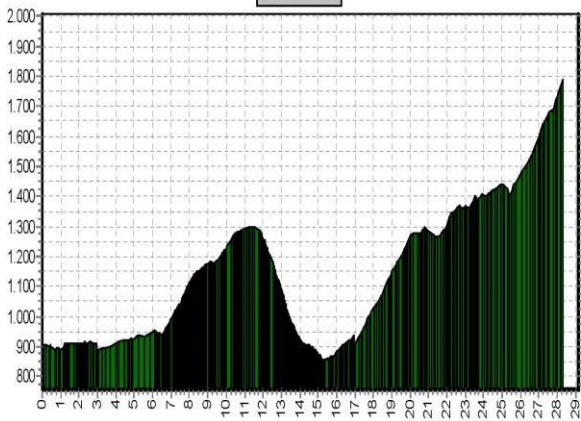
Flachau (FL)-Hut 2 (KH)

Start	Finish	Niveau	Afstand	Hoogst	Klimmen
Flachau 908	Hut 2 1790	Groen (GR)	31,4	1790	1428
		Blauw (LB)	29,7	1790	1574
		Rood (RO)	39,6	1790	2068

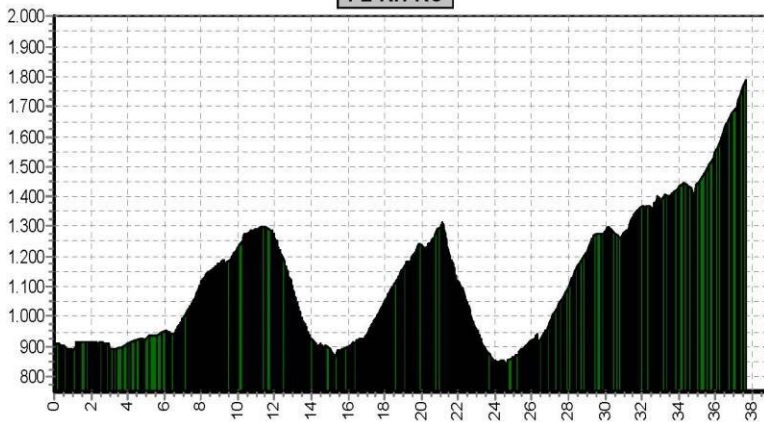
FL-KH GR



FL-KH LB



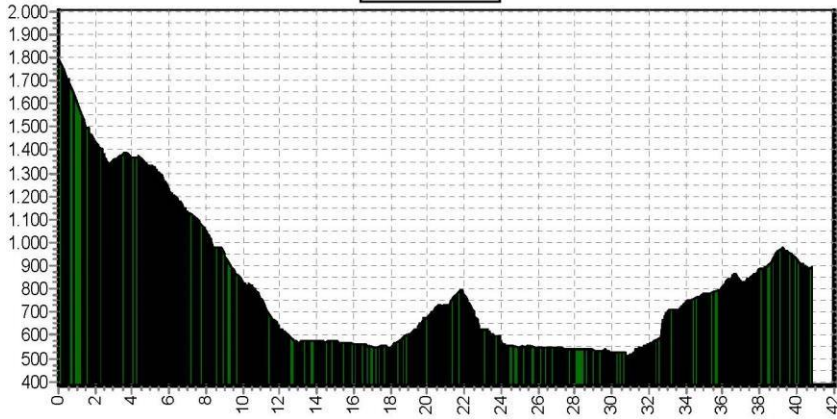
FL-KH RO



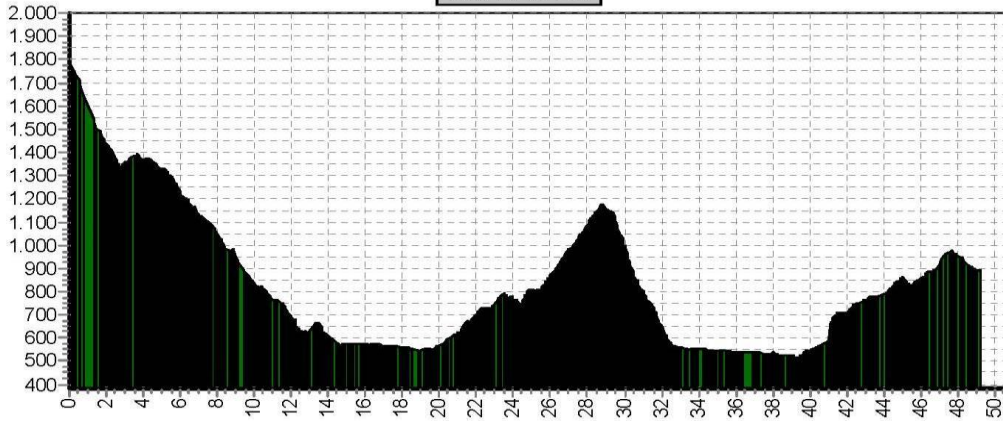
Hut 2 (KH) - Werfenweng (WW)

Start	Finish	Niveau	Afstand	Hoogst	Klimmen
Hut 2 1790	Werfenweng 890	Groen (GR)	42,8	1790	947
		Blauw (LB)	51,7	1790	1451
		Rood (RO)	63,9	1790	2083

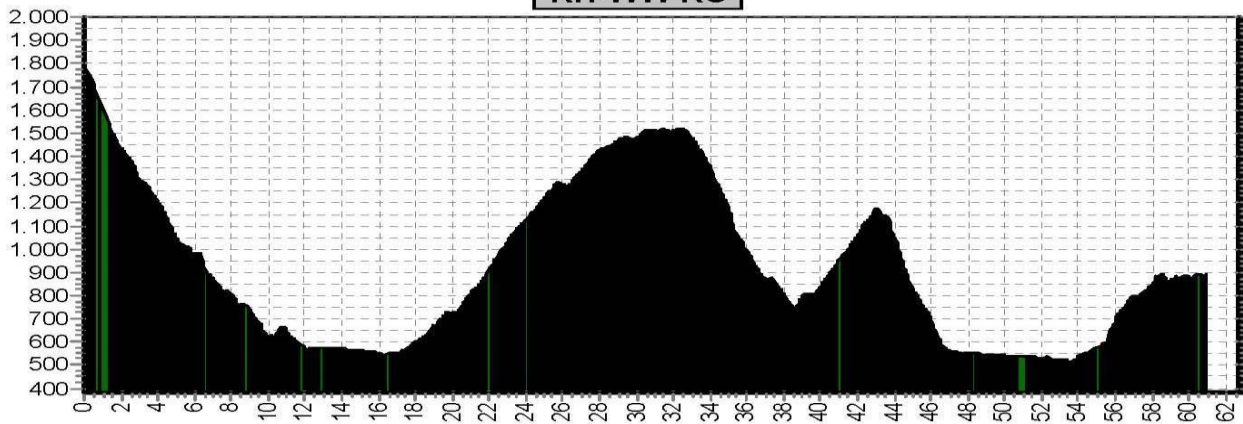
KH-WW GR



KH-WW LB



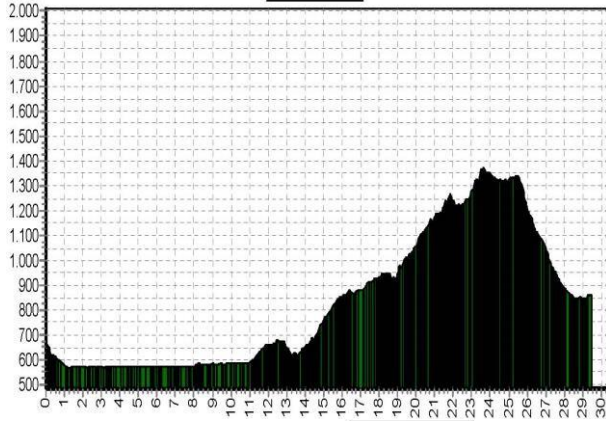
KH-WW RO



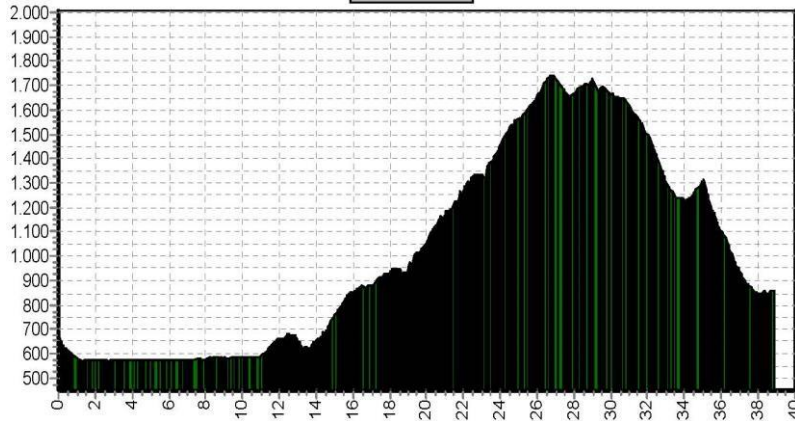
St.Johann (JO)-Wagrain(WA)

Start	Finish	Niveau	Afstand	Hoogst	Klimmen
St.Johann 862	Wagrain 890	Groen (GR)	31,0	1370	1220
		Blauw (LB)	40,8	1750	1675
		PANO	51,1	1750	1390
		Rood (RO)	59,0	1750	2340

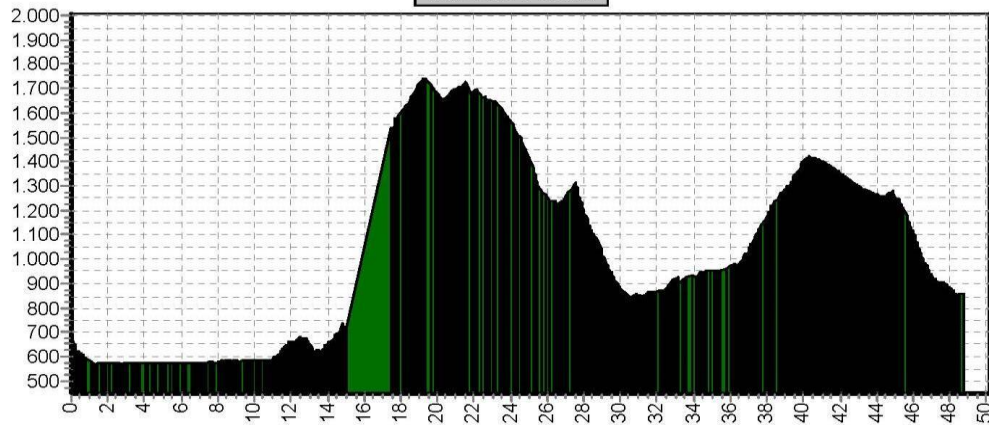
JO-WA GR



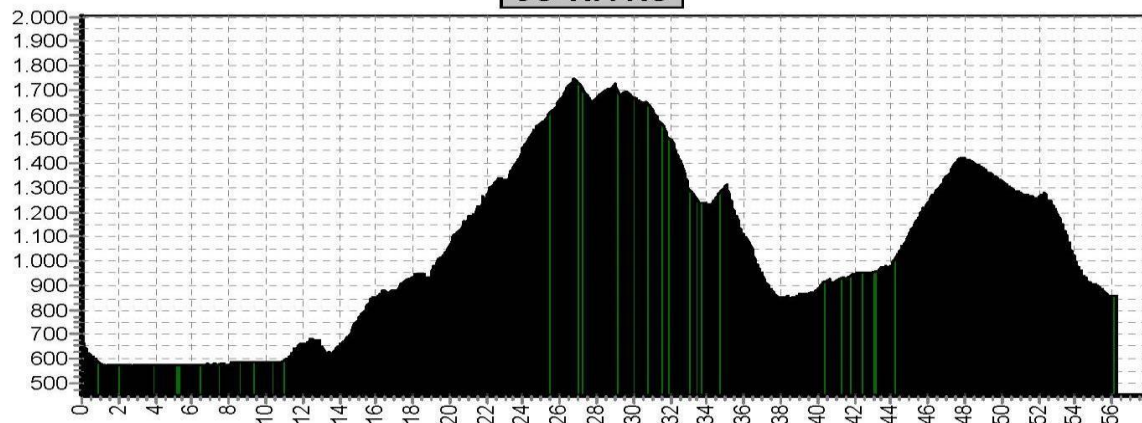
JO-WA LB



JO-WA PANO



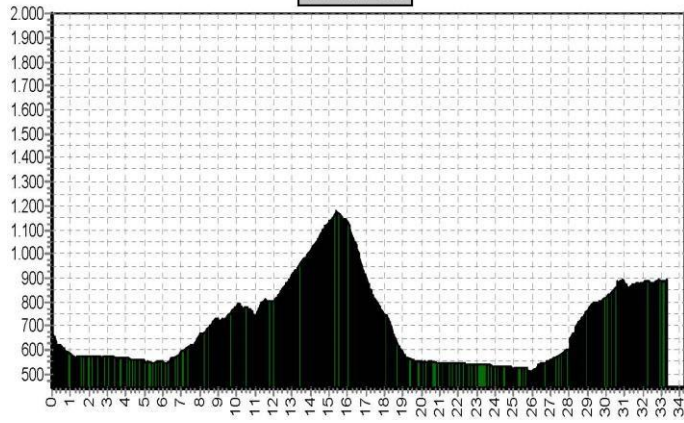
JO-WA RO



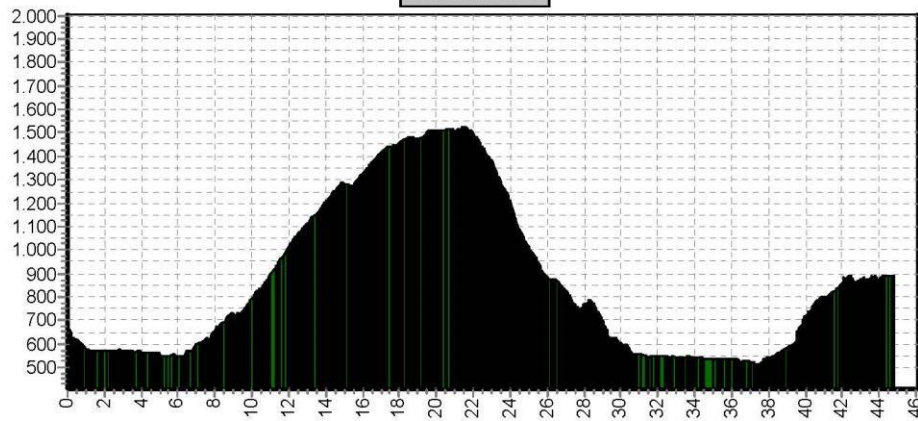
St.Johann (JO)-Werfenweng (WW)

Start	Finish	Niveau	Afstand	Hoogst	Klimmen
St.Johann 670	Werfenweng 895	Groen (GR)	34,9	1176	1230
		Blauw (LB)	46,9	1522	1630
		Rood (RO)	52,5	1522	2005

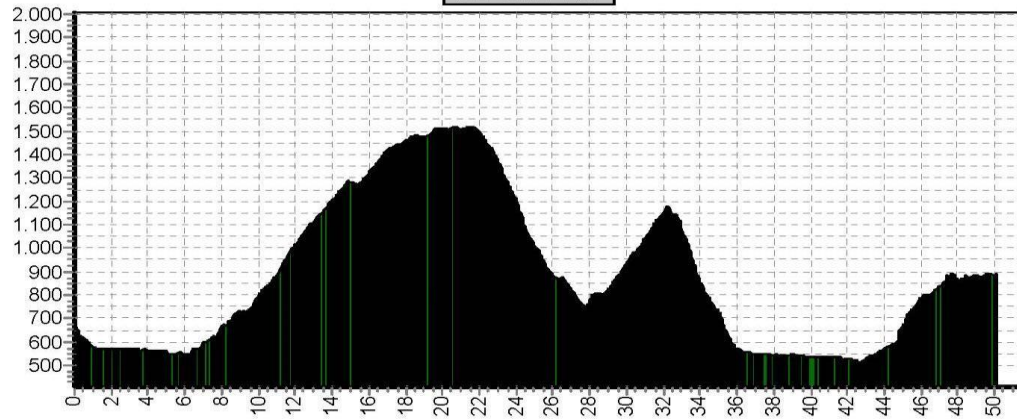
JO-WW GR



JO-WW LB

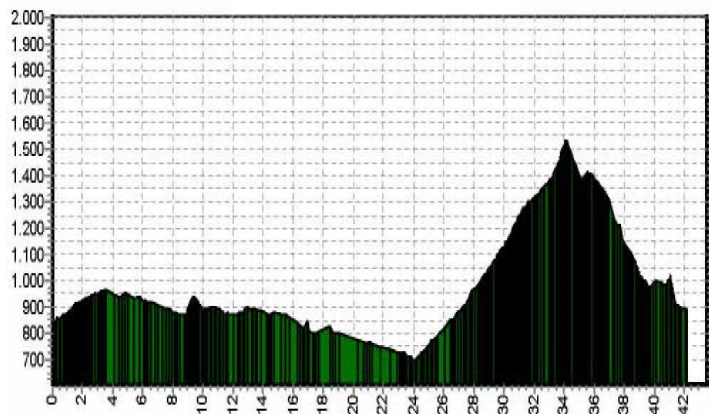


JO-WW RO

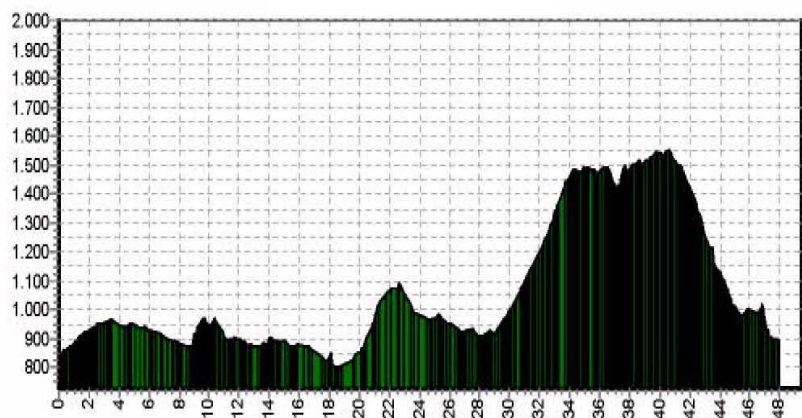


Wagrain (WA)-Werfenweng(WW)

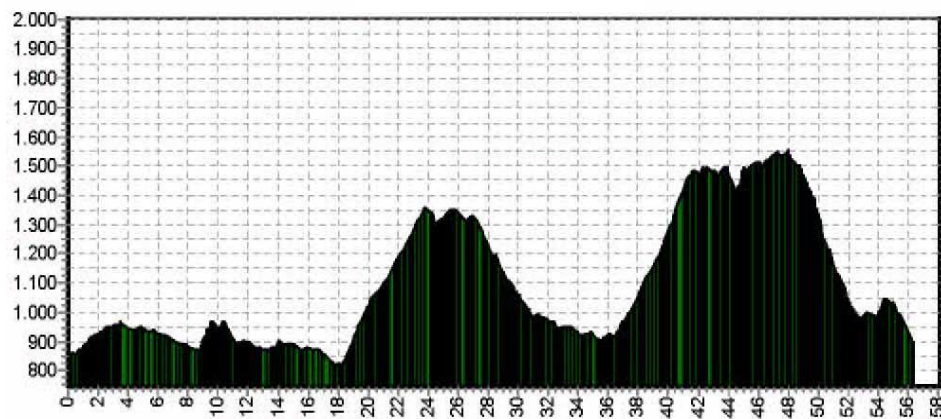
Start	Finish	Niveau	Afstand	Hoogst	Klimmen
Wagrain 862	Werfenweng 890	Groen (GR)	44,3	1533	1320
		Blauw (LB)	50,4	1554	1647
		Rood (RO)	59,2	1554	1970



WA-WW GR



WA-WW LB



WA-WW RO