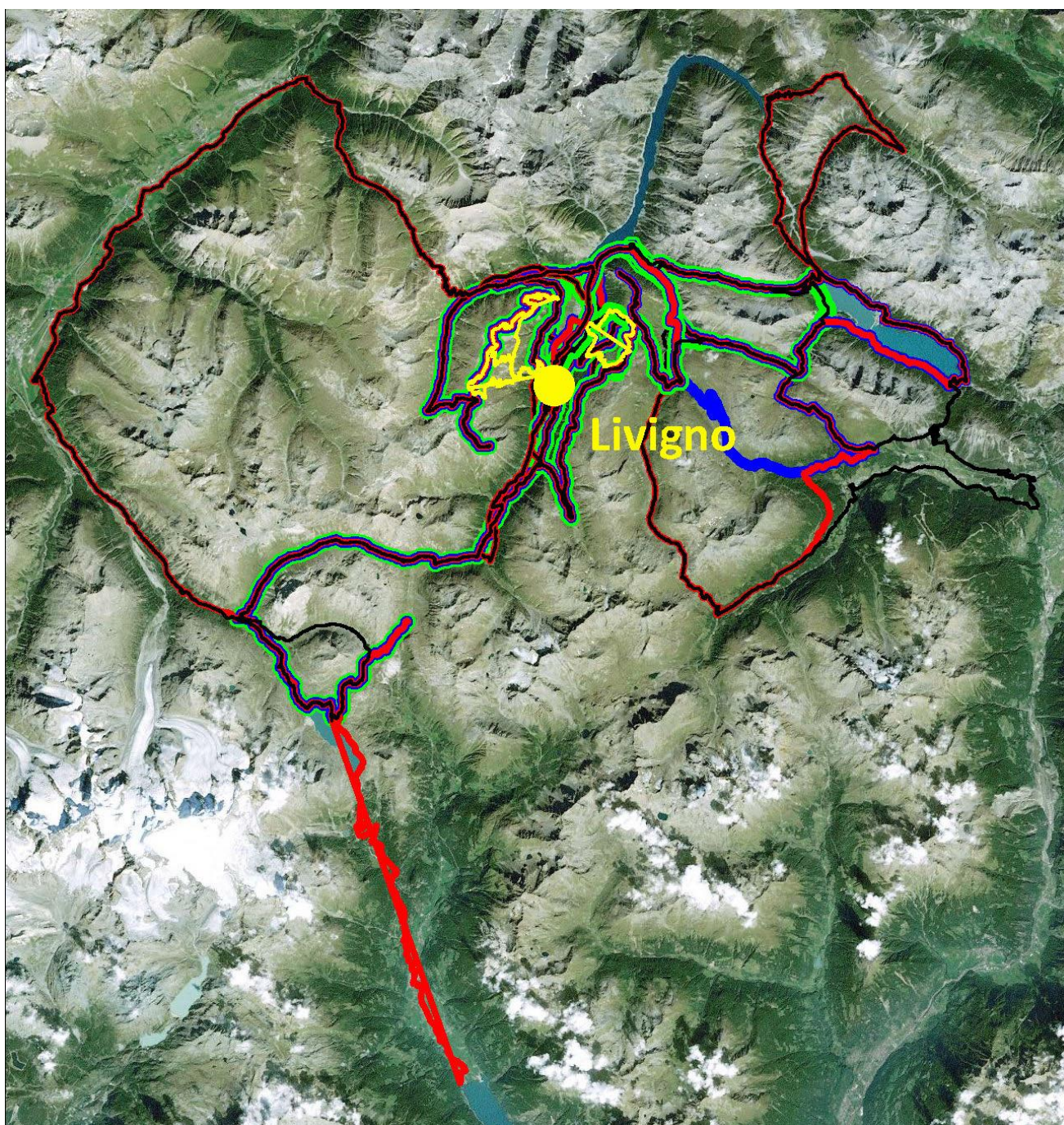


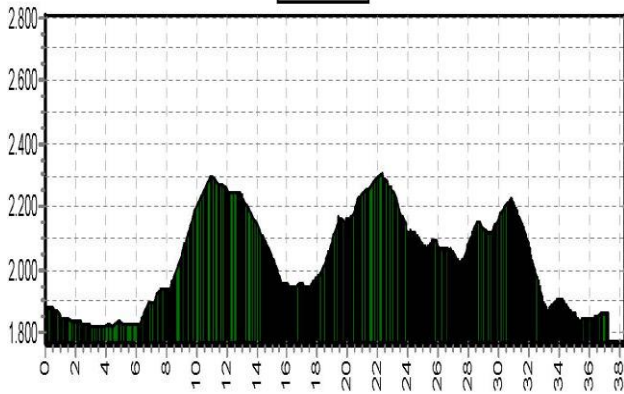
# Offroadbook

## GPS-reis Livigno

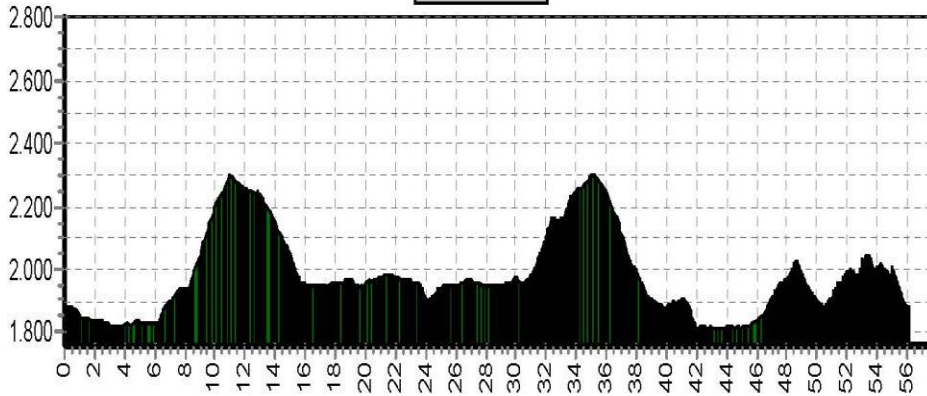


Fraele		Niveau	Afstand	Hoogst	Klimmen
Start	Finish				
Livigno 1884	Livigno 1884	groen (GR)	38,8	2300	1280
		blauw (LB)	58,2	2300	1620
		rood (RO)	76,0	2335	2230
		zwart (ZW)	86,0	2335	2870

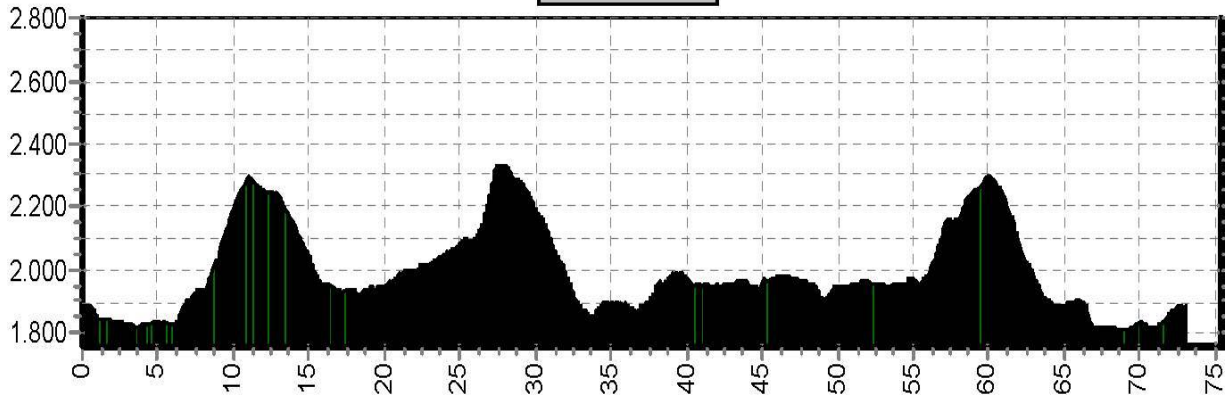
Fraele-GR



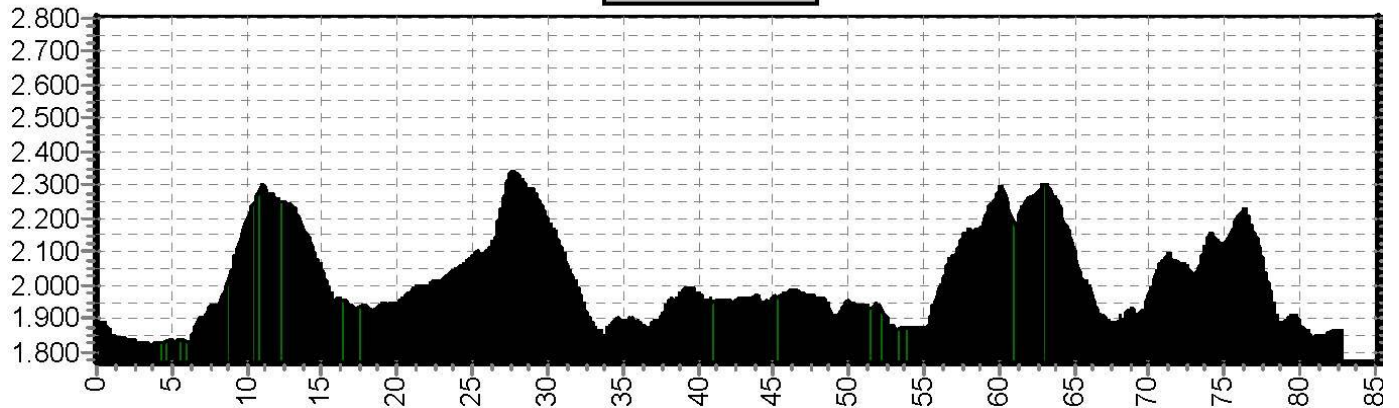
Fraele-LB



Fraele-RO

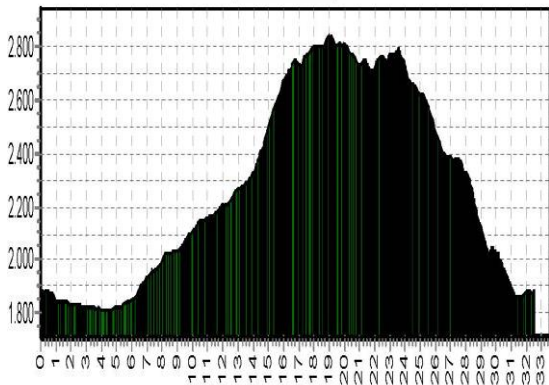


Fraele-ZW

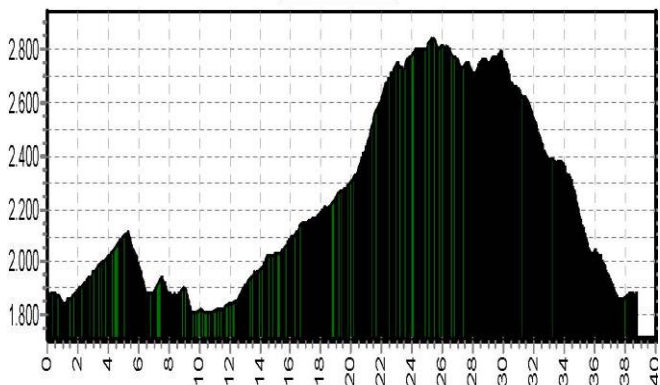


<b>Carisello</b>					
Start	Finish	Niveau	Afstand	Hoogst	Klimmen
Livigno 1884	Livigno 1884	groen (GR)	37,2	2835	1295
		blauw (LB)	43,8	2835	1680
		rood (RO)	59,1	2835	2240
		zwart (ZW)	72,0	2835	2670

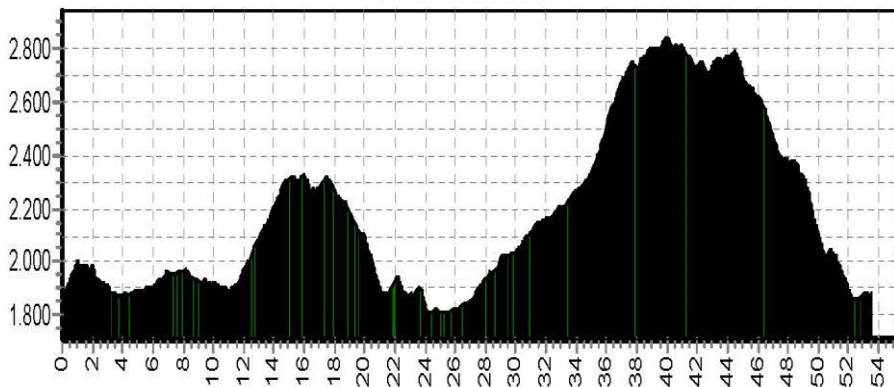
Carisello-GR



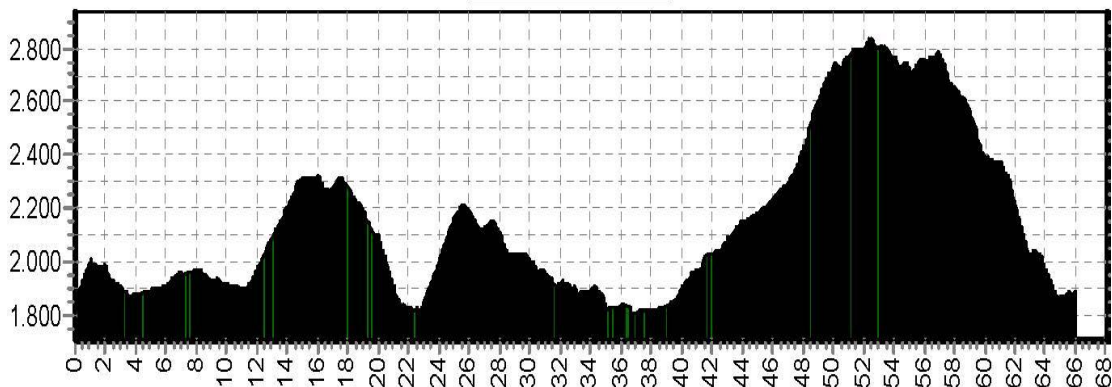
Carisello-LB



Carisello-RO

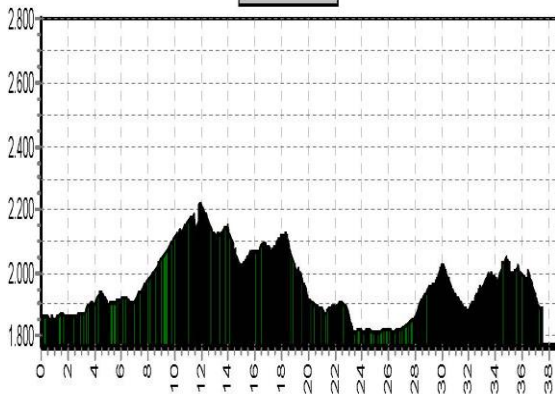


Carisello-ZW

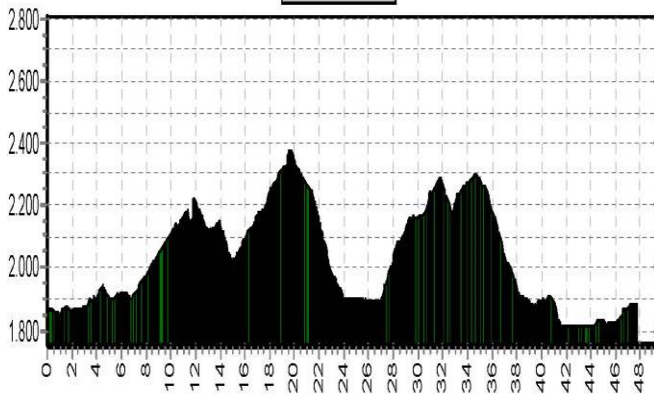


Foscano					
Start	Finish	Niveau	Afstand	Hoogst	Klimmen
Livigno 1884	Livigno 1884	groen (GR)	39,0	2215	1310
		blauw (LB)	49,7	2377	1710
		rood (RO)	62,0	2607	2230
		zwart (ZW)	81,5	2607	2770

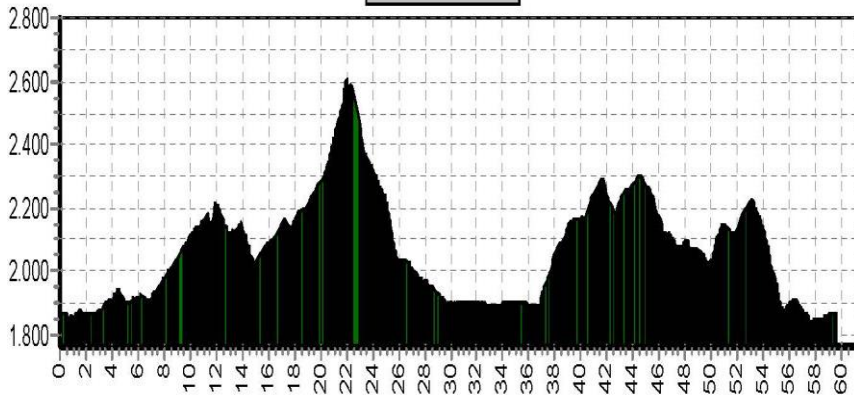
Foscano-GR



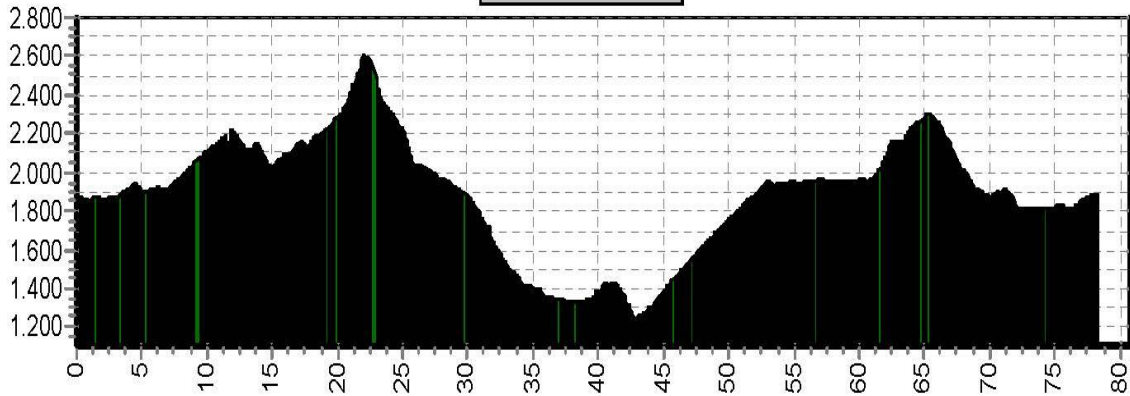
Foscano-LB



Foscano-RO

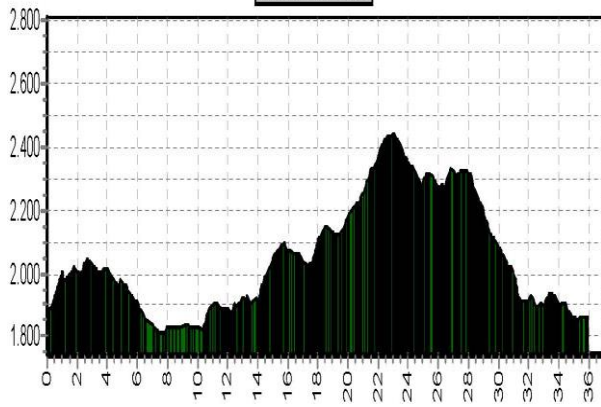


Foscano-ZW

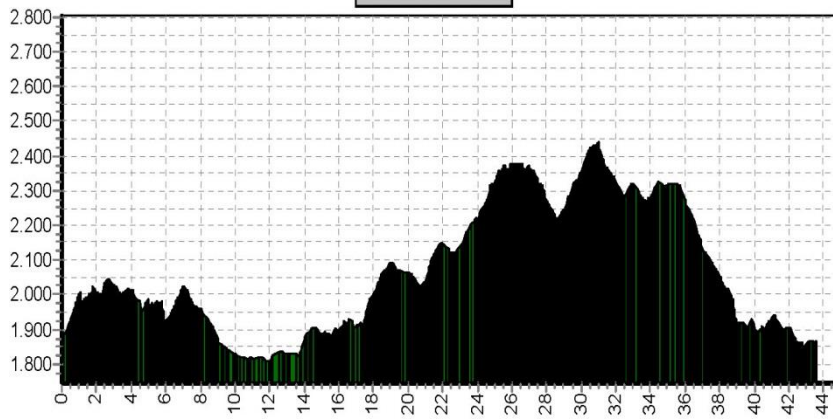


Mottolino		Niveau	Afstand	Hoogst	Klimmen
Start	Finish				
Livigno 1884	Livigno 1884	groen (GR)	37,3	2442	1340
		blauw (LB)	43,5	2442	1780
		rood (RO)	55,6	2442	2150
		zwart (ZW)	70,7	2442	2720

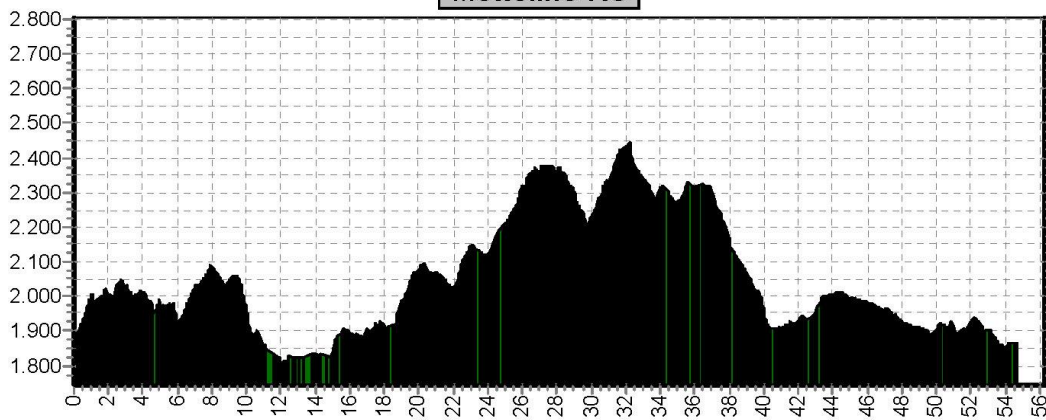
Mottolino-GR



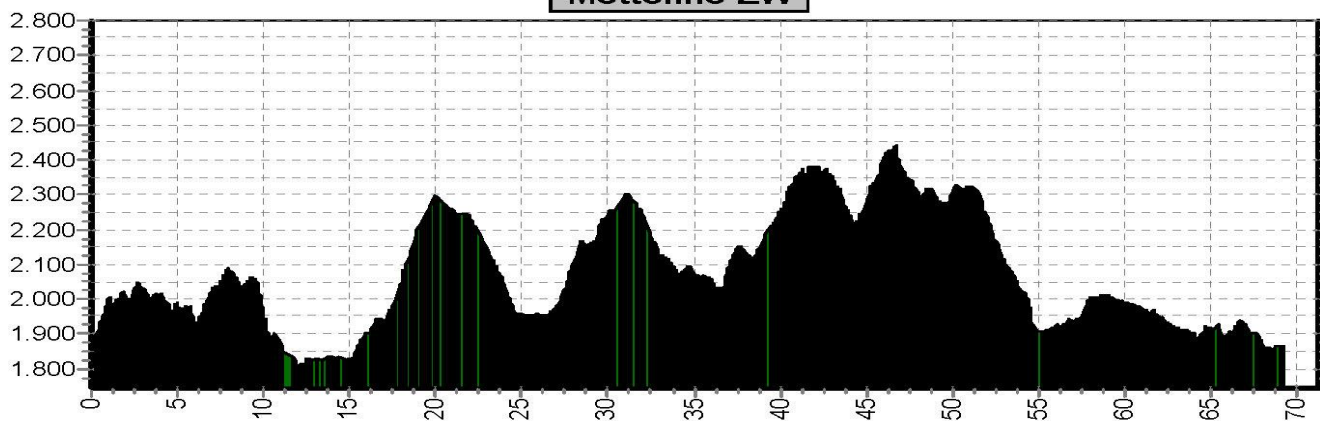
Mottolino-LB



Mottolino-RO

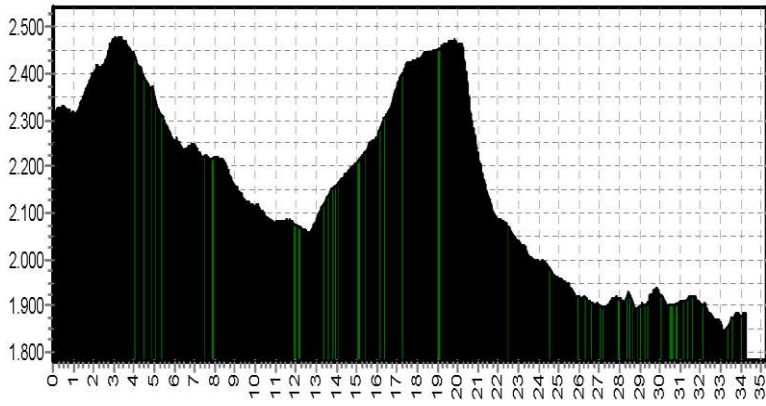


Mottolino-ZW

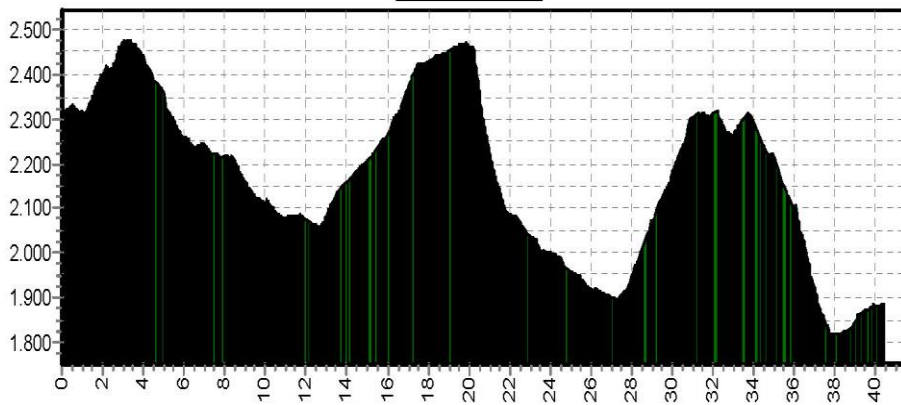


Bernina		Niveau	Afstand	Hoogst	Klimmen	Dalen
Start	Finish	groen (GR)	35,6	2478	930	1350
Pso Forcola di Livigno 2305	Livigno 1884	blauw (LB)	42,0	2478	1350	1770
		rood (RO)	73,2	2478	1560	3220

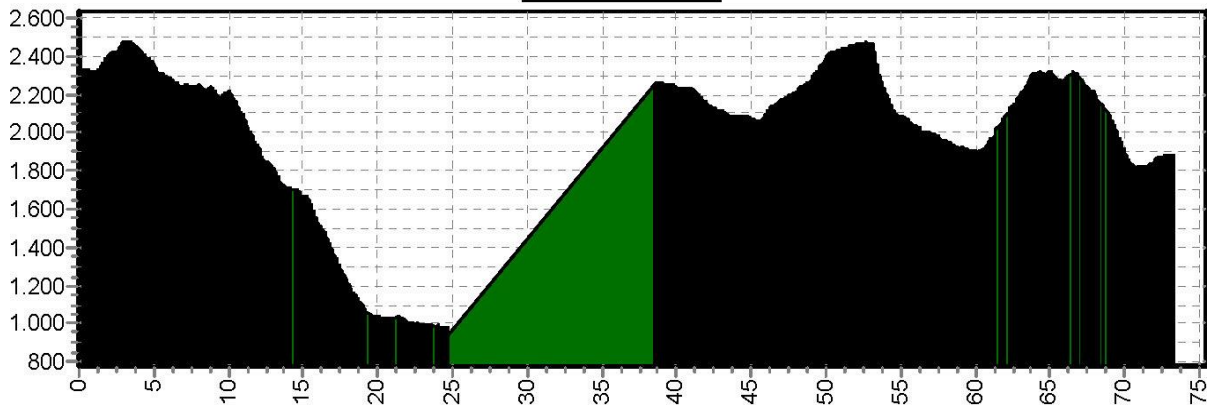
Bernina-GR



Bernina-LB

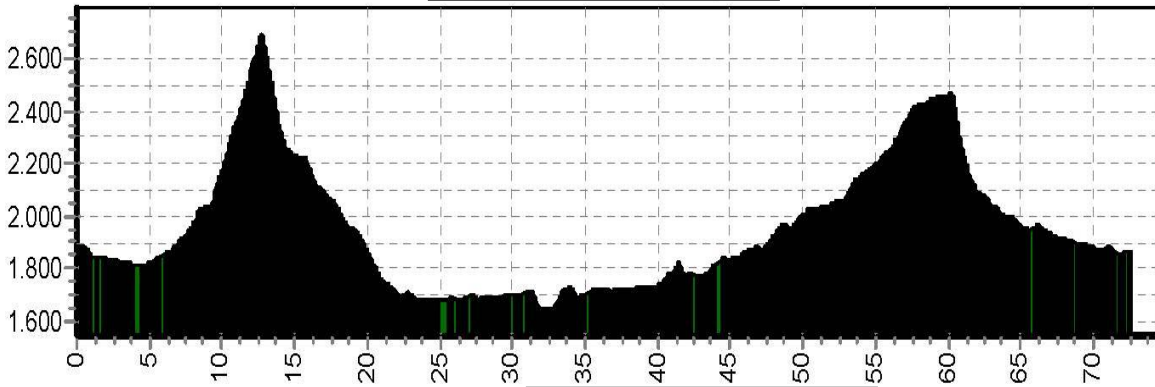


Bernina-RO

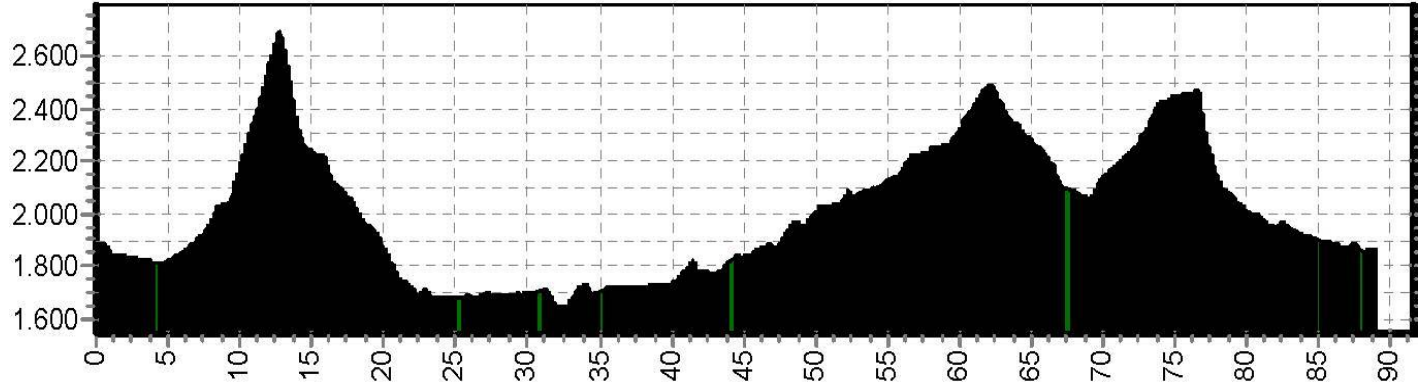


Cassana					
Start	Finish	Niveau	Afstand	Hoogst	Klimmen
Livigno 1884	Livigno 1884	rood (RO)	75,5	2691	2160
		zwart (ZW)	92,4	2691	2640

Cassana-RO



Cassana-ZW



TuttiFrutti						
Start	Finish	tocht	Afstand	Hoogst	Klimmen	Dalen
Livigno 1884	Livigno 1884	PanoCarosselo	35,7	2766	90	2690
		PanoMottolino	13,4	2392	50	1200
		PanoVerbindingCaroMotto	15,9	2007	305	
		PanoVerbindingMottoCaro	2,6	1884	75	

### TuttiFrutti

Tijdens deze tocht gebruik je de liften van Carosello en Mottolino. Er zijn hiervoor 4 tracks, een liftentocht op de Carosello en één op de Mottolino plus de verbindingen heen (rood) en terug (geel). Om het in te korten kun je natuurlijk ook heen-en terug over geel.

Deze etappe heet Tutti Frutti, genoemd naar de Tutti Frutti Epic MTB Tour, die alle trails op de Carosello verbindt.

### Liftpas

Voor deze tour, waar je dus meerdere keren de lift in gaat kun je het beste een dagkaart kopen. Als je maar op één van de 2 bergen blijft kan het ook met een halve dagpas van de desbetreffende berg. Ga je op allebei dan heb je de Bikepass Livigno nodig.

### PanoCarosselo (groen op de kaart)

Deze track start bij Hotel Sporting en gebruikt 4 x de lift. Eerst helemaal naar boven op Carosello 3000, dan via 2 verschillende trails 2 maal bij het middenstation instappen, dan via de Coast to Coast en Rollercoastertrail helemaal naar de andere kant en met de Tagliedelifte weer omhoog en terug naar Hotel Sporting. Dit zijn allemaal groene en blauwe flowtrails, de enige zwarte is er uit gelaten.

### PanoMottolino (blauw op de kaart)

Deze track start bij het liftstation van de Mottolino-gondel en bevat de enige 2 relatief eenvoudige trails. Op deze berg liggen veel meer moeilijke trails dan op de Carosello.

### PanoVerbindingCaroMotto (rood op de kaart)

Waar de laatste trail op het schotterpad eindigt niet via het schotter naar Hotel Sporting terug, maar naar het zuiden. Dan maak je een heerlijke tocht van bijna 16 km over heel veel trails en maar 300 hoogtemeters klimmen. De tocht eindigt bij het dalstation van de Mottolino.

### PanoVerbindingMottoCaro (geel op de kaart)

Dit is de kortste verbinding tussen de 2 liften over fietspaden en smalle asfaltweggetjes.